



KUJMXOPROLOD

KRAJSKÝ ÚŘAD JIHOMORAVSKÉHO KRAJE

Odbor dopravy
Žerotínovo náměstí 3, 601 82 Brno

Č. j.: JMK 125099/2022

Sp. zn.: S - JMK 123622/2022 OD

Brno 25.08.2022

OPATŘENÍ OBECNÉ POVAHY

Přechodná úprava provozu na silnici I/50

Krajský úřad Jihomoravského kraje, odbor dopravy, podle § 124 odst. 4 písm. b) zákona č. 361/2000 Sb., o provozu na pozemních komunikacích a o změnách některých zákonů, ve znění pozdějších předpisů (dále jen zákon o silničním provozu), příslušný orgán státní správy ve věcech stanovení místní a přechodné úpravy provozu na silnicích I. třídy,

na základě návrhu právnické osoby EUROVIA CS, a.s., se sídlem Praha, U Michelského lesa 1581/2, PSČ 140 00, IČ 45274924, s adresou pro doručování odštepny závod oblast Morava, Vídeňská 104, 619 00 Brno (dále jen firma EUROVIA CS, a.s.), podaného v zastoupení právnickou osobou DoZBos s.r.o., se sídlem Boskovice, Otakara Kubína 1953/17, PSČ 680 01, IČ 29372381, doručeného dne 22.08.2022,

v řízení o opatření obecné povahy podle obecné úpravy v § 171 a následujících části šesté zákona č. 500/2004 Sb., správní řád, ve znění pozdějších předpisů (dále jen správní řád) a podle zvláštní úpravy v § 77 odst. 5 zákona o silničním provozu,

po projednání návrhu (viz přílohy P01 a P02 tohoto stanovení) dle § 77 odst. 3 zákona o silničním provozu s dotčeným orgánem, kterým je dle § 77 odst. 2 písm. b) zákona o silničním provozu policie – zde Policie České republiky, Krajské ředitelství policie Jihomoravského kraje, Územní odbor Vyškov, Dopravní inspektorát, Brněnská 7a, 682 01 Vyškov,

stanovuje podle ust. § 77 odst. 5 zákona o silničním provozu přechodnou úpravu provozu

na silnici I/50 Brno-Holubice-Uherské Hradiště-st.hranice

v místě km 20,650 – 32,040 jejího provozního staničení (staničení dle silniční databanky – stav k 01.07.2022), tj. ve směru jízdy Brno – Uherské Hradiště v úseku začínajícím cca 200 m před křižovatkou silnice I/50 se silnicí II/431 Vyškov-Ždánice-Mistřín-Hodonín (resp. jejího úseku Vyškov-Bučovice) a končícím cca 150 m za křižovatkou silnice I/50 se silnicí III/43341 Brankovice - Nemochovice,

v katastrálním území Bučovice, Nesovice a Brankovice, okres Vyškov, kraj Jihomoravský

z důvodu uzavírky silnice II/429 v rámci stavby „II/429 Bohdalice - Nesovice, 4. stavba (km 6,507 – 8,449)“,

podle projektové dokumentace s názvem „II/429 BOHDALICE – NESOVICE, 4. STAVBA (km 6,507 – 8,449)“, jejíž výkresy situací dopravně-inženýrských opatření s obsahem „OBJÍZDNÁ TRASA“ a „ÚPLNÁ UZAVÍRKA - OBEC NESOVICE_ČÁST 1“ vypracované v 08/2022 pod číslem zakázky 182/2022 firmou DoZBos s.r.o., se sídlem Boskovice, Otakara Kubína 1953/17, PSČ 680 01, IČ 29372381, jsou přílohou a nedílnou součástí tohoto stanovení přechodné úpravy provozu (dále jen přílohy P01 a P02).

Podmínky pro provedení přechodné úpravy provozu na silnici I/50:

Právo zajistit či realizovat přechodnou úpravu provozu podle příloh P01 a P02 se zakládá firmě EUROVIA CS, a.s., a to na základě vykonatelného rozhodnutí Městského úřadu Bučovice, oddělení stavebního úřadu, úsek silničního hospodářství, ve věci povolení silnice II/429 v rámci stavby „II/429 Bohdalice - Nesovice, 4. stavba (km 6,507 – 8,449)“ (dále jen řízení o povolení uzavírky).

Provedení přechodné úpravy provozu musí být v souladu s vyhláškou č. 294/2015 Sb., kterou se provádějí pravidla provozu na pozemních komunikacích (dále jen vyhláška č. 294/2015 Sb.). Dopravní značky, světelné signály a dopravní zařízení musí v souladu s § 62 odst. 6 zákona o silničním provozu svými rozměry, barvami a technickými požadavky odpovídat zvláštním technickým předpisům, kterými jsou norma ČSN EN 12899–1 „Stálé svislé dopravní značení“, a dále technické podmínky TP 65 „Zásady pro dopravní značení na pozemních komunikacích“ ve znění účinném od 01.08.2013 a TP 66 „Zásady pro označování pracovních míst na pozemních komunikacích 2015“ ve znění účinném od 01.04.2015 (dále jen TP 66).

Veškeré dopravní značky budou základní velikosti podle TP 66 a musí být provedeny jako retroreflexní. Všechny součásti dopravních značek (podkladní deska, sloupek, značka, uchycení) musí být schváleného typu. V souladu s § 62 odst. 2 zákona o silničním provozu budou přenosné svislé dopravní značky umístěny na červenobíle pruhovaném sloupku. Trvalé dopravní značky, které jsou v rozporu s přenosnými dopravními značkami, budou překryty a po ukončení akce uvedeny do původního stavu.

Při realizaci přechodné úpravy provozu nesmí dojít k ohrožení bezpečnosti silničního provozu.

Odborné provedení přechodné úpravy provozu podle příloh P01 a P02 zajistí firma EUROVIA CS, a.s., která rovněž zodpovídá za stav dopravních značek po celou dobu trvání výše specifikované uzavírky. Kontaktní osoba – dle rozhodnutí o povolení uzavírky.

Přechodná úprava provozu bude provedena v termínu uvedeném rovněž v rozhodnutí o povolení uzavírky.

Přechodná úprava provozu podle příloh P01 a P02 musí být provedena jen po dobu nezbytně nutnou a neprodleně po ukončení uzavírky musí být přenosné dopravní značky, světelné signály a dopravní zařízení odstraněny a silnice (včetně všech jejích součástí a příslušenství) musí být uvedena do původního stavu.

Vyžádá-li si zajištění bezpečnosti silničního provozu v úseku dotčeném přechodnou úpravou provozu její změnu, zajistí ji rovněž firma EUROVIA CS, a.s. Přechodnou úpravu provozu vč. event. její změny provede firma EUROVIA CS, a.s. na svoje náklady.

Odůvodnění

Řízení ve věci stanovení přechodné úpravy provozu na silnici I/50 v místě km 20,650 – 32,040 jejího provozního staničení, tj. ve směru jízdy Brno – Uherské Hradiště v úseku začínajícím cca 200 m před křižovatkou silnice I/50 se silnicí II/431 a končícím cca 150 m za křižovatkou silnice I/50 se silnicí III/43341, v katastrálním území Bučovice, Nesovice a Brankovice, okres Vyškov, kraj Jihomoravský, bylo zahájeno na základě podnětu firmy EUROVIA CS, a.s., podaného v zastoupení firmou DoZBos s.r.o. dne 22.08.2022. Důvodem změny místní úpravy provozu na silnici I/50 je nutnost zajištění bezpečnosti silničního provozu v době uzavírky silnice II/429 v rámci stavby „II/429 Bohdalice - Nesovice, 4. stavba (km 6,507 – 8,449)“.

Přechodnou úpravu provozu na silnici I. třídy stanoví dle § 77 odst. 1 písm. b) zákona o silničním provozu krajský úřad – zde Krajský úřad Jihomoravského kraje, odbor dopravy.

Dotčeným orgánem je v souladu s dikcí § 77 odst. 2 písm. b) zákona o silničním provozu policie - zde Policie České republiky, Krajské ředitelství policie Jihomoravského kraje, Územní odbor Vyškov, Dopravní inspektorát, Brněnská 7a, 682 01 Vyškov (dále jen policie).

Přechodná úprava provozu byla navržena v projektové dokumentaci s názvem „II/429 BOHDALICE – NESOVICE, 4. STAVBA (km 6,507 – 8,449)“ a policie se k ní vyjádřila písemností č.j. KRPB-172098-2/ČJ-2022-061206 dne 19.08.2022. Navržené umístění dopravních značek je zřejmé z příloh P01 a P02. Tento návrh stanovení přechodné úpravy provozu na silnici I/50 pak Krajský úřad Jihomoravského kraje, odbor dopravy, s policií, v souladu ust. § 77 odst. 3 zákona o silničním provozu, projednal.

Přechodná úprava provozu na silnici I/50, tvořená dopravními značkami, světelnými signály a dopravními zařízeními, musí v souladu s ustanovením § 78 odst. 1 a 2 zákona o silničním provozu tvořit ucelený systém a musí být užitá pouze v takovém rozsahu a takovým způsobem, jak to nezbytně vyžaduje bezpečnost provozu na pozemních komunikacích nebo jiný důležitý veřejný zájem. Vzhledem ke skutečnosti, že výše popsané změny místní úpravy provozu na silnici I/50 vyžaduje bezpečnost provozu na této silnici při uzavírce silnice II/429 v rámci stavby „II/429 Bohdalice - Nesovice, 4. stavba (km 6,507 – 8,449)“, že dopravní značky, světelné signály a dopravní zařízení tvoří ucelený systém a jejich užití je ve veřejném zájmu, definovaném v obecně závazných předpisech ve věcech provozu na pozemních komunikacích, je možno konstatovat, že podmínky § 78 zákona o silničním provozu jsou tímto stanovením respektovány.

V souladu s ustanovením § 62 odst. 5 a 6 zákona o silničním provozu stanoví význam, užití, provedení a tvary dopravních značek, světelných signálů a dopravních zařízení prováděcí právní předpis a dopravní značky musí svými rozměry, barvami a technickými požadavky odpovídat zvláštním technickým předpisům. Přenosné svíslé dopravní značky budou dle § 62 odst. 2 zákona o silničním provozu umístěny na červenobíle pruhovaném sloupku. Rovněž podmínky § 62 zákona o silničním provozu jsou tímto stanovením respektovány.

Přenosné svíslé dopravní značky, světelné signály a dopravní zařízení musí být v souladu s ustanovením § 78 odst. 3 zákona o silničním provozu užitý jen po nezbytně nutnou dobu. Krajský úřad Jihomoravského kraje zajistil splnění dikce tohoto obecně závazného právního předpisu definováním podmínky pro provedení přechodné úpravy provozu na silnici I/50 jen po dobu nezbytně nutnou k uzavírce silnice II/429 v rámci stavby „II/429 Bohdalice - Nesovice, 4. stavba (km 6,507 – 8,449)“. Krajský úřad Jihomoravského kraje, odbor dopravy, dále stanovil, že neprodleně po ukončení uzavírky musí být přenosné dopravní značky, světelné signály a dopravní zařízení odstraněny a silnice I/50 (včetně všech jejích součástí a příslušenství) musí být uvedena do původního stavu.

Vzhledem k tomu, že v přechodné úpravě provozu dle příloh P01 a P02 jde i o zákazové dopravní značky, stanovuje ji Krajský úřad Jihomoravského kraje, odbor dopravy, dle ust. § 77 odst. 5 zákona o silničním provozu opatřením obecné povahy.

Při stanovení přechodné úpravy provozu formou opatření obecné povahy postupoval Krajský úřad Jihomoravského kraje, odbor dopravy, podle obecné úpravy v § 171 a následujících části šesté správního řádu s přihlédnutím ke zvláštní úpravě v § 77 odst. 5 zákona o silničním provozu :

Zákon o silničním provozu v § 77 odst. 5 odchylně od obecné úpravy stanovuje, že opatření obecné povahy se zveřejňuje na úředních deskách obecních úřadů v obcích, jejichž správních obvodů se opatření obecné povahy týká, jen vztahuje-li se stanovení přechodné úpravy provozu na pozemních komunikacích k provozu

v zastavěném území dotčené obce nebo může-li stanovením přechodné úpravy provozu na pozemních komunikacích dojít ke zvýšení hustoty provozu v zastavěném území dotčené obce. Opatření obecné povahy se má uskutečnit v zastavěném území obce Bučovice, Nesovice a Brankovice, a proto Krajský úřad Jihomoravského kraje, odbor dopravy, opatření obecné povahy zveřejňuje i na úřední desce Města Bučovice, Obce Nesovice a Městysu Brankovice.

Dále zákon o silničním provozu v § 77 odst. 5 odchylně stanoví, že jde-li o stanovení přechodné úpravy provozu na pozemních komunikacích, nedoručuje příslušný správní úřad návrh opatření obecné povahy a nevyzývá dotčené osoby k podávání připomínek nebo námitek; opatření obecné povahy nabývá účinnosti pátým dnem po vyvěšení.

Poučení

Proti tomuto stanovení vydanému formou opatření obecné povahy nelze v souladu s dikcí § 173 odst. 2 správního řádu podat opravný prostředek.

Podle § 77 odst. 5 zákona o silničním provozu opatření obecné povahy nabývá účinnosti pátým dnem po vyvěšení.



Ing. Vladimír Smutný, v.r.
referent oddělení pozemních komunikací
odboru dopravy

Vyvěšeno dne:
razítko a podpis oprávněné osoby

Sejmuto dne:
razítko a podpis oprávněné osoby

Počet listů rozhodnutí: 5
Počet příloh/listů příloh: 2/2

Nedílná součást stanovení přechodné úpravy provozu :

Příloha P01 - výkres s obsahem „OBJÍZDNÁ TRASA“

Příloha P02 - výkres s obsahem „ÚPLNÁ UZAVÍRKA - OBEC NESOVICE_ČÁST 1“

Doručí se :

EUROVIA CS, a.s., U Michelského lesa 1581/2, 140 00 Praha

adresa pro doručování:

EUROVIA CS, a.s., odštepny závod oblast Morava, Vídeňská 104, 619 00 Brno

v zastoupení

D DoZBos s.r.o., Otakara Kubína 1953/17, 680 01 Boskovice (IČ 29372381)

Ředitelství silnic a dálnic ČR, státní příspěvková organizace, Na Pankráci 56, 140 00 Praha 4,

adresa pro doručování :

D Ředitelství silnic a dálnic ČR, Závod Brno, Šumavská 33, 602 00 Brno (IČ 65993390)

Ostatní dotčené osoby podle § 173 odst. 1 správního řádu:

V souladu s dikcí § 173 odst. 1 správního řádu doručuje Krajský úřad Jihomoravského kraje toto opatření obecné povahy dotčeným osobám veřejnou vyhláškou.

Dotčené orgány :

D Policie České republiky, Krajské ředitelství policie Jihomoravského kraje, Územní odbor Vyškov, Dopravní inspektorát, Brněnská 7a, 682 01 Vyškov (IČ 75151499)

D Městský úřad Bučovice, Jiráskova 502, 685 01 Bučovice (IČ 00291676)

Dále se doručí :

D Město Bučovice, Jiráskova 502, 685 01 Bučovice (IČ 00291676)

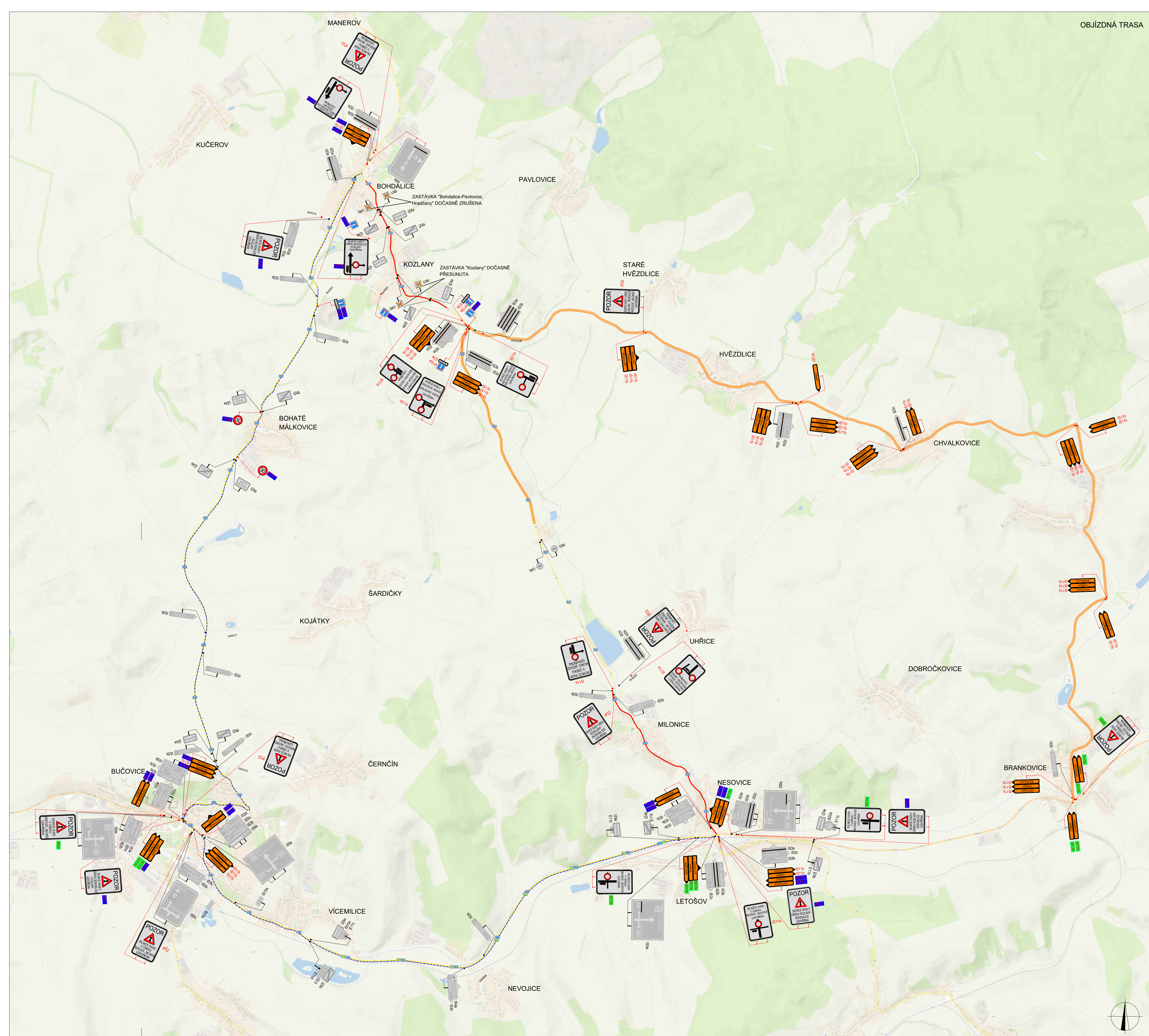
se žádostí o bezodkladné vyvěšení opatření obecné povahy na své úřední desce na dobu nejméně 15 dnů a o zpětné zaslání potvrzeného vyvěšení po uvedené době

D Obec Nesovice, č.p. 305, 683 33 Nesovice (IČ 00292141)

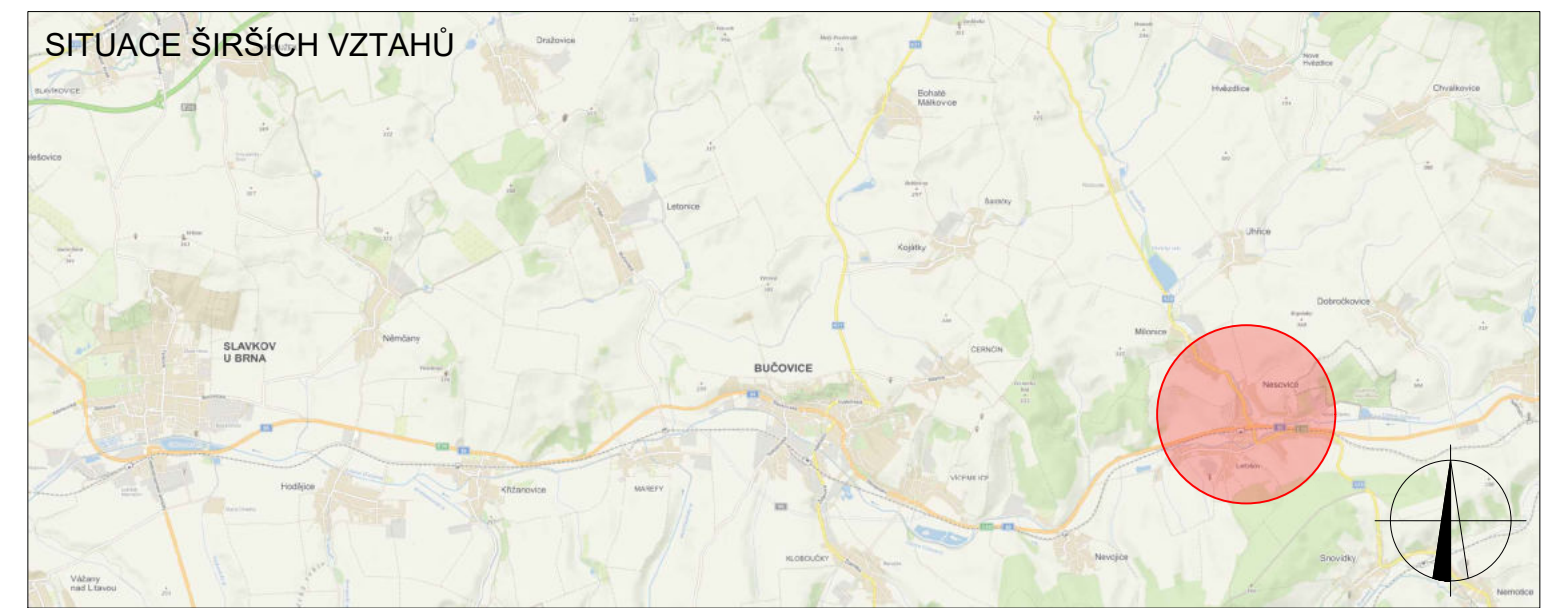
se žádostí o bezodkladné vyvěšení opatření obecné povahy na své úřední desce na dobu nejméně 15 dnů a o zpětné zaslání potvrzeného vyvěšení po uvedené době

D Městys Brankovice, Náměstí 101, 683 33 Brankovice (IČ 00291668)

se žádostí o bezodkladné vyvěšení opatření obecné povahy na své úřední desce na dobu nejméně 15 dnů a o zpětné zaslání potvrzeného vyvěšení po uvedené době



POLICIE ČESKÉ REPUBLIKY - KŘP		
PLATNOST TOHOTO VYJÁDRĚNÍ JE 1 ROK. V dne	SOUHLASÍME S PDZ, ZUK, UZAVÍRKOU A OBJÍZDNOU TRASOU. V dne	SOUHLASÍME S PDZ, ZUK, UZAVÍRKOU A OBJÍZDNOU TRASOU. V dne



- LEGENDA**
- TRVALÉ SVISLÉ DOPRAVNÍ ZNAČENÍ
 - DOČASNĚ ZNEPLATNĚNÉ TRVALÉ DOPRAVNÍ ZNAČENÍ
 - NAVRŽENÉ PŘECHODNÉ DOPRAVNÍ ZNAČENÍ
 - NAVRŽENÉ PŘECHODNÉ DOPRAVNÍ ZNAČENÍ - sil. tř. 1/50 - KÚJMK
 - OBJÍZDNÁ TRASA - AKCE: "II/429 BOHDALICE - NESOVICE, 4. STAVBA (km 6,507 - 8,449)"
 - OBJÍZDNÁ TRASA - AKCE: "II/429 BOHDALICE - NESOVICE, 4. STAVBA (km 6,507 - 8,449)"
 - UZAVÍRKA NESOVICE - MILONICE - AKCE: "II/429 BOHDALICE - NESOVICE, 4. STAVBA (km 6,507 - 8,449)"
 - OBJÍZDNÁ TRASA - AKCE: "II/429 BOHDALICE - NESOVICE, 1. STAVBA (km 0,046-1,853)"
 - NAVRŽENÉ PŘECHODNÉ DOPRAVNÍ ZNAČENÍ - STÁVAJÍCÍ AKCE: "II/429 BOHDALICE - NESOVICE, 1. STAVBA (km 0,046-1,853)"
 - UZAVÍRKA NESOVICE - MILONICE - AKCE: "II/429 BOHDALICE - NESOVICE, 4. STAVBA (km 6,507 - 8,449)"

Použité dopravní značení bude v základní velikosti a v reflexním provedení ř.1
K návrhu dopravního značení bylo využito TP 86 Zásady pro dopravní značení na pozemních komunikacích, TP 86 Zásady pro označování pracovních míst na pozemních komunikacích, II. vydání

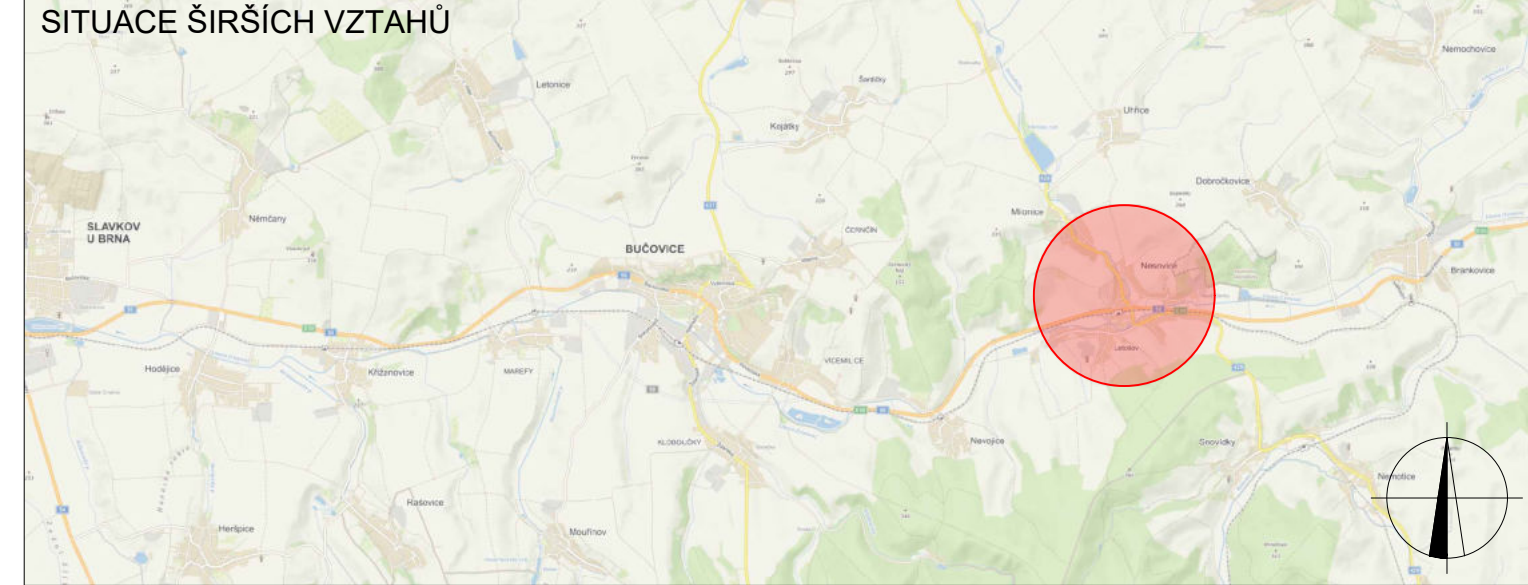
VYPRACOVAL: KATEŘINA SOFKOVÁ, DI.S.			DoZBos s.r.o. Otakara Kubína 17 680 01 Boskovice E-mail: dozbos@dozbos.cz www.dozbos.cz
KONTROLOVAL: Ing. Mgr. Josef Janik			DATUM: 08/2022 FORMÁT: 870 X 594 ČÍSLO ZAKÁZKY: 182/2022 ČÍSLO PŘÍLOHY: 1
NÁZEV AKCE: "II/429 BOHDALICE - NESOVICE, 4. STAVBA (km 6,507 - 8,449)"			
NÁZEV PŘÍLOHY: SITUACE DOPRAVNĚ-INŽENÝRSKÝCH OPATŘENÍ			
OBSAH: OBJÍZDNÁ TRASA			

ÚPLNÁ UZAVÍRKA - OBEC NESOVICE_ČÁST 1

KŘÍŽOVATKY NA SIL. I/50 NESOVICE - NOVÉ ZÁMKY



POLICIE ČESKÉ REPUBLIKY - KRP		
Č. j.: KRPB - / Cj - 2021 - 060001		
PLATNOST TOTOHO VYJÁDRĚNÍ JE 1 ROK. V dne	SOUHLASÍME S PDZ, ZUK, UZAVÍRKO A OBJÍZDNOU TRASOU. V dne	SOUHLASÍME S PDZ, ZUK, UZAVÍRKO A OBJÍZDNOU TRASOU. V dne



LEGENDA

P6 TRVALE SVISLÉ DOPRAVNÍ ZNAČENÍ	ZÁBOR: KOMUNIKACE
P6 DOČASNĚ ZNEPLATNĚNÉ TRVALE DOPRAVNÍ ZNAČENÍ	MÍSTNÍ KOMUNIKACE - PRŮJEZD PRO LINKOVÝ BUS
NAVRŽENÉ PŘECHODNÉ DOPRAVNÍ ZNAČENÍ	NAVRŽENÉ PŘECHODNÉ DOPRAVNÍ ZNAČENÍ OSAZENO 7 DNÍ PŘED ZAČÁTKEM UZAVÍRKY
NAVRŽENÉ PŘECHODNÉ DOPRAVNÍ ZNAČENÍ OSAZENO 7 DNÍ PŘED ZAČÁTKEM UZAVÍRKY - ZUŠTÁVA PO CELOU DOBU UZAVÍRKY	NAVRŽENÉ PŘECHODNÉ DOPRAVNÍ ZNAČENÍ - sil. I/50 - KÚJKM

Použití dopravních značek bude v zájmu veřejnosti a v rámci provedení II. 1. K návrhu dopravních značek bylo využito TP 05 Zásady pro dopravní značení na pozemních komunikacích, TP 06 Zásady pro označování provozních míst na pozemních komunikacích, II. vydání

VYPRACOVANÁ: Kateřina Sofková, DiS.	DoZBos s.r.o. Ošatara Kubina 17 680 01 Boskovice E-mail: dozbos@dozbos.cz www.dozbos.cz
KONTROLOVANÁ: Ing. Mgr. Josef Janík	
NAZEV AKCE: "III/429 BOHDALICE - NESOVICE, 4. STAVBA (km 6,507 - 8,449)"	DATA: 08/2022
NAZEV PŘÍLOHY: SITUACE DOPRAVNĚ-INŽENÝRSKÝCH OPATŘENÍ	FORMÁT: 1155 X 594
OBSAH: ÚPLNÁ UZAVÍRKA - OBEC NESOVICE_ČÁST 1	ČÍSLO ZNAČEKY: 182/2022
	ČÍSLO PŘÍLOHY: 1