SITUACE DIO - ETAPA 3

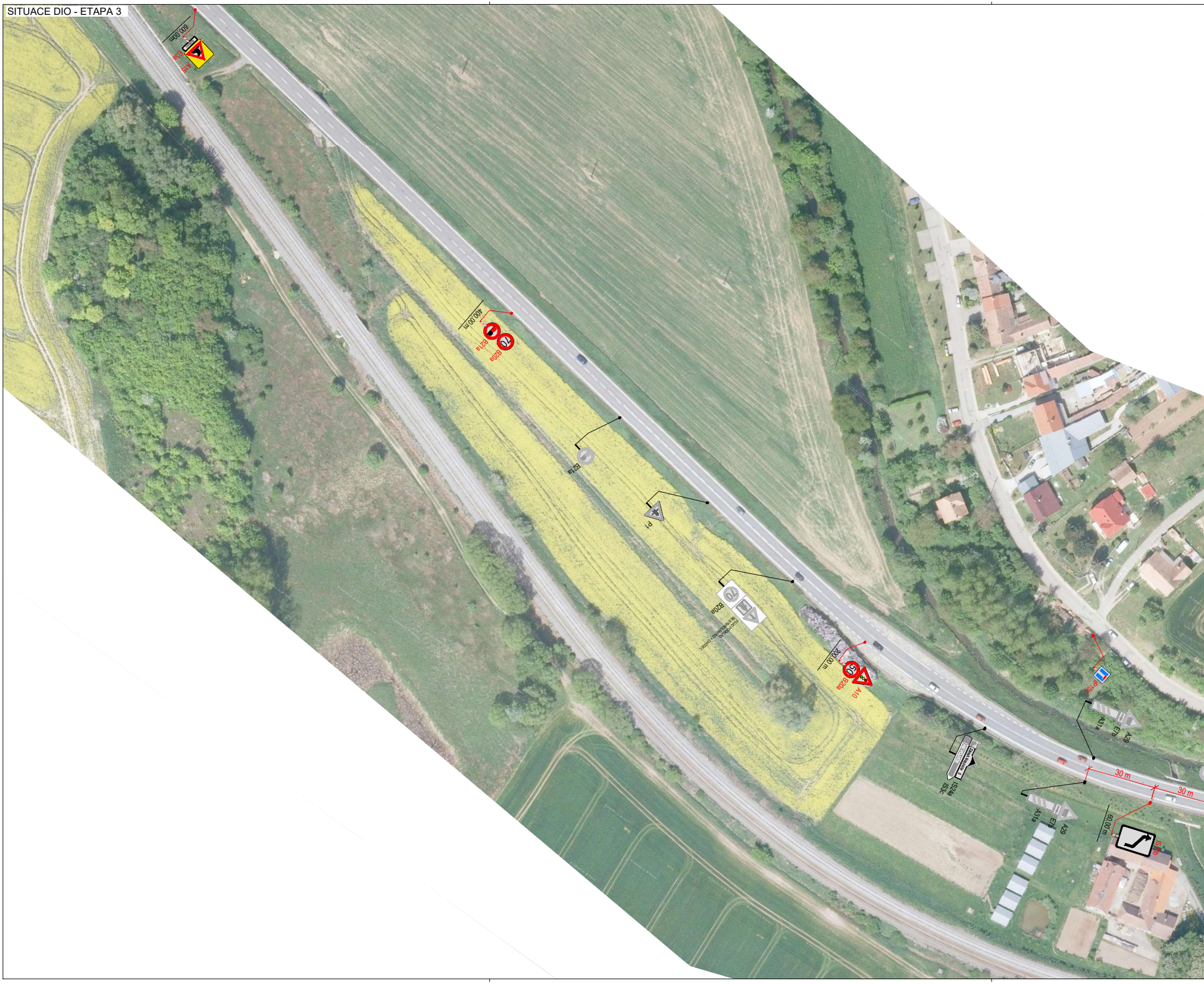
600,00m
E3a
A15
400,00 m
70
B21a
B20a
B21a
P1
70
B20a
200,00 m
50
B20a
A10
IP10a
A31a
E7b
A29
IS24a
IS3c
30 m
30 m
A31a
E7b
A29
60,00 m
IS 10b


Z2
B2
3 x S7
Z2
C4c
B21a
PROVOZNÍ STANIČENÍ
24,730
<<< BRNO
V5
E7b
A31b
ZPI - MĚŘIČ RYCHLOSTI
VAŠE RYCHLOST
73
A29
E7b
A31a
IS3c
NEVOJICE
min 3,5 m
SIL. I/50
Z4 a,b po 15 m
FLUO PODKLAD
SE SYMBOLEM A22 + CHODEC
B20a
ZNEPLATNIT
P1
Z4 a,b po 15 m
B21a
B21b
ZNEPLATNIT
4 x Z4a
A31b
E7b
S1a,b,c
DÉLKA SSZ ÚSEKU
940 m
V5
P4
50
B20a
S1a,b,c
B21a
A29
E7b
A31a
A15
A10
E7b
E7b
A31b



Z4 a,b po 15 m
min 3,5 m
I/50
PROVOZNÍ STANIČENÍ
25,640
0,000 m
S1a,b,c
DÉLKA SSZ ÚSEKU
940 m
30,00 m
V5
B21b
ZNEPLATNIT
B20a
50
100,00 m
UH. HRADIŠTĚ >>>
C4a + S7 + 3 x Z4b
B20b
B21a
Z2
B1
Z2
B1

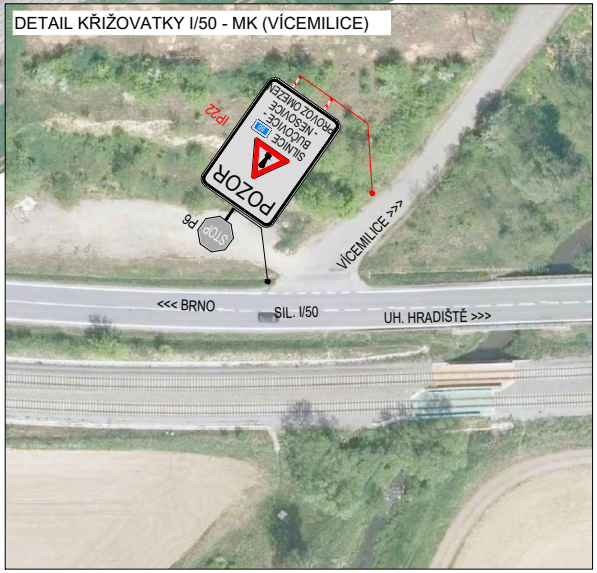

DETAIL KŘIŽOVATKY I/50 - MK (VÍCEMILICE)

IP22
POZOR
SILNICE
BUČOVICE - NESOVICE -
50
PROVOZ OMEZEN
P6
STOP
VÍCEMILICE >>>
<<< BRNO
SIL. I/50
UH. HRADIŠTĚ >>>

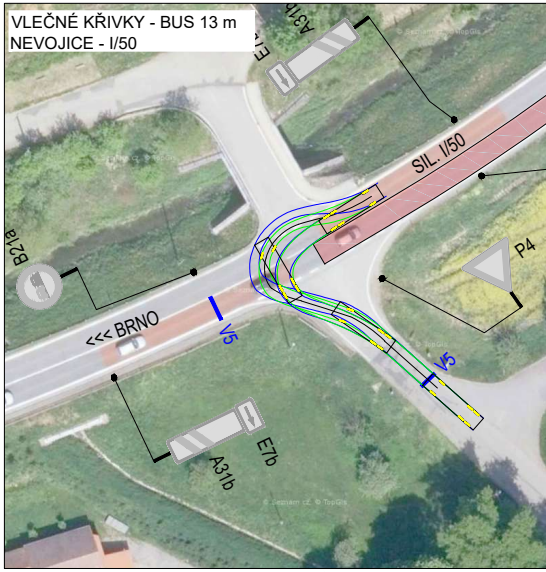

VLEČNÉ KŘIVKY - BUS 13 m
NEVOJICE - I/50

A31b
E7b
SIL. I/50
B21a
P4
<<< BRNO
V5
V5
A31b
E7b


A10
200,00 m
B20a
70
300,00 m
B21b
označník mostu
označník mostu
B21a
A15
E3a
610,00m
30 m
A29
B21a
A31b
E7b
VLEČNÉ KŘIVKY - BUS 13 m
I/50 - NEVOJICE
A31b
E7b
SIL. I/50
B21a
P4
B21a
A31b
E7b
<<< BRNO
V5
V5
E7b
A31b

OBJÍZDNÁ TRASA PRO OSOBNÍ AUTOMOBILY JE ŘEŠENA VE VÝKRESU ČÍSLO PŘÍLOHY 0. OSTATNÍ DOPRAVA MIMO DOPRAVNÍ OBSLUHU BUDE VEDENA DOTČENÝM ÚSEKEM. DOPRAVA BUDE ZASTAVOVÁNA OPRÁVNĚNÝMI OSOBAMI PŘI PROVÁDĚNÍ STAVEBNÍCH PRACÍ, PŘÍPADNĚ PŘI VZNIKU KONGESCÍ V PŘEDMĚTNÉM ÚSEKU. NA DÁLNICI D1 BUDE NA ZPI VYOBRAZENA INFORMACE O PROBÍHAJÍCÍM OMEZENÍ.

PLATNOST DOKUMENTACE

SITUACE ŠIRŠÍCH VZTAHŮ

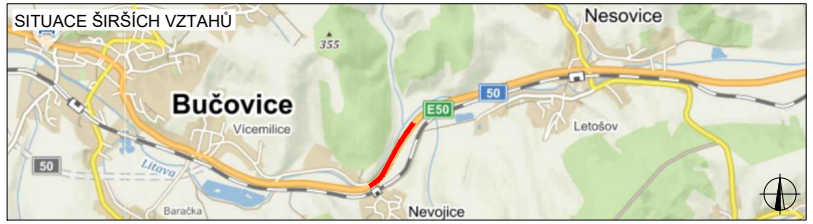
Nesovice
Bučovice
Vícemilice
Litava
Baračka
Nevojice
Letošov
355
E50
50
50

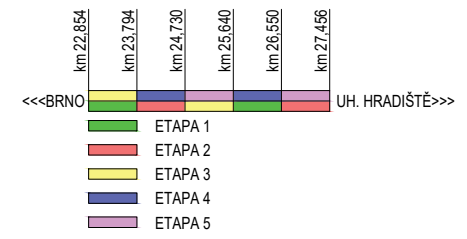
km 22,854
km 23,794
km 24,730
km 25,640
km 26,550
km 27,456
<<<BRNO
UH. HRADIŠTĚ>>>
ETAPA 1
ETAPA 2
ETAPA 3
ETAPA 4
ETAPA 5

LEGENDA

- P6 TRVALÉ SVISLÉ DOPRAVNÍ ZNAČENÍ
- P6 DOČASNĚ ZNEPLATNĚNÉ TRVALÉ DOPRAVNÍ ZNAČENÍ
- P6 NAVRŽENÉ PŘECHODNÉ DOPRAVNÍ ZNAČENÍ
- PRACOVNÍ MÍSTO
- NAVRŽENÉ VDZ

Použité dopravní značení bude v základní velikosti a v reflexním provedení tř.1
K návrhu dopravního značení bylo využito: TP 65 Zásady pro dopravní značení na pozemních komunikacích,TP 66 Zásady pro označování pracovních míst na pozemních komunikacích

VYPRACOVAL:	Roman Stehlík	
KONTROLOVAL:	Bc. Lukáš Vonderka, MBA	

NÁZEV STAVBY:	I/50 BUČOVICE - NESOVICE	ČÍSLO ZAKÁZKY:	100/2022
		FORMÁT:	11 x A4
		ÚČEL:	RDS
OBSAH:	DOPRAVNĚ - INŽENÝRSKÁ OPATŘENÍ ETAPA 3	ČÍSLO PŘÍLOHY:	3.1
		DATUM:	04/2022

ZLINMARK DZ s.r.o.
Hviezdoslavova 1191/55a
627 00 Brno
Mob.: +420725994691
Mail.: zlinmark@zlinmark.cz
www.zlinmark.cz