



# MĚSTSKÝ ÚŘAD BUČOVICE

## Odbor správních agend

Váš dopis zn:  
Ze dne:  
Číslo jednací: MUB/OD-15262/2022 lab  
Spisová zn.: OD-5452/2022-lab  
Počet listů/příloh: 4/2



mubuvp22v0052y

Doporučeně/DS

Vyřizuje: Mgr. et Mgr. Jitka Lábrová  
Telefon/mobil: 517 324 420  
E-mail: labrova@bucovice.cz

dle rozdělovníku

Datum: 23.02.2022

## VEŘEJNÁ VYHLÁŠKA

### Oznámení o návrhu opatření obecné povahy a výzva

Městský úřad Bučovice, Odbor správních agend, Úsek silniční dopravy, příslušný podle § 124 odst. 6 zákona č. 361/2000 Sb., o provozu na pozemních komunikacích a o změnách některých zákonů, ve znění pozdějších předpisů (dále jen "zákon o silničním provozu"), příslušný orgán státní správy ve věcech stanovení místní a přechodné úpravy provozu na pozemních komunikacích – na silnicích II. a III. třídy, na místních komunikacích (dále jen "MK") a veřejně přístupných účelových komunikacích (dále jen "VPÚK"), zahájil dne 31.01.2022 na základě podnětu právnické osoby - Obec Nesovice, IČ: 00292141, Nesovice 305, 683 33 Nesovice, řízení o návrhu opatření obecné povahy podle ustanovení § 171 a následující části šesté zákona č. 500/2004 Sb., správní řád, ve znění pozdějších předpisů (dále jen "správní řád") a podle § 77 odst. 1 písm. c) a ustanovení § 77 odst. 5) zákona o silničním provozu ve věci

#### stanovení místní úpravy provozu

**- na silnici č. 429 bude posunuto stávající dopravní značení označující začátek a konec obce Nesovice na parc. č. KN 1778/1, při výjezdu z obce Nesovice ve směru na obec Milonice, v katastrálním území Nesovice,**

podle předložené projektové dokumentace.

Dotčeným orgánem v tomto řízení je, v souladu s ustanovením § 136 odst. 1 písm. b) správního řádu a ustanovení § 77 odst. 2 písm. b) a odst. 3 zákona o silničním provozu, Policie České republiky. Písemné vyjádření Policie České republiky, Krajského ředitelství policie Jihomoravského kraje, Územního odboru Vyškov, Dopravního inspektorátu, Brněnská 7a, 682 01 Vyškov ze dne 14.02.2022 pod č. j. KRPB-31247-1/ČJ-2022-061206-MS.

Na silnici č. 429 bude posunuto stávajícího dopravního značení označující začátek a konec obce Nesovice IZ4a a IZ4b na parc. č. KN 1778/1, při výjezdu z obce Nesovice ve směru na obec Milonice, v katastrálním území Nesovice, z důvodu výstavby rodinného domu.



Návrh stanovení místní úpravy provozu na pozemních komunikacích dle předložené projektové dokumentace se přímo dotýká zájmů žadatele jako vlastníka předmětné komunikace a vlastníků nemovitostí sousedících s průjezdním úsekem této komunikace, na níž má být umístěno svislé dopravní značení a dále kteréhokoliv účastníka silničního provozu. Úplné znění návrhu stanovení místní úpravy provozu na silnici č. 429, kde bude posunuto stávající dopravní značení označující začátek a konec obce Nesovice na parc. č. KN 1778/1, při výjezdu z obce Nesovice ve směru na obec Milonice, v katastrálním území Nesovice, dle předložené projektové dokumentace, včetně odůvodnění, bude zveřejněno dálkovým přístupem na úřední desce Městského úřadu Bučovice, webová stránka [www.bucovice.cz](http://www.bucovice.cz) a na úřední desce obce Nesovice, webová stránka [www.nesovice.cz](http://www.nesovice.cz).

V souladu s dikcí § 172 odst. 4 správního řádu může k návrhu stanovení místní úpravy provozu na silnici č. 429, kde bude posunuto stávající dopravní značení označující začátek a konec obce Nesovice na parc. č. KN 1778/1, při výjezdu z obce Nesovice ve směru na obec Milonice, v katastrálním území Nesovice kdokoli, jehož práva, povinnosti nebo zájmy, které mohou být tímto opatřením obecné povahy přímo dotčeny, uplatnit u Městského úřadu Bučovice, Odboru správních agend, Úseku silniční dopravy písemné připomínky a v souladu s dikcí § 172 odst. 5 správního řádu mohou vlastníci nemovitostí, jejichž práva, povinnosti nebo zájmy související s výkonem vlastnického práva, které mohou být tímto opatřením obecné povahy přímo dotčeny, podat proti návrhu k Městskému úřadu Bučovice, Odboru správních agend, Úseku silniční dopravy písemné odůvodněné námítky. Městský úřad Bučovice, Odbor správních agend, Úsek silniční dopravy, podle § 172 odst. 1 správního řádu

### **v y z ý v á**

dotčené osoby, aby k návrhu stanovení místní úpravy provozu na silnici č. 429, kde bude posunuto stávající dopravního značení označující začátek a konec obce Nesovice na parc. č. KN 1778/1, při výjezdu z obce Nesovice ve směru na obec Milonice, v katastrálním území Nesovice, podávaly písemné připomínky nebo písemné odůvodněné námítky doručením Městskému úřadu Bučovice, Odboru správních agend, Úseku silniční dopravy

**ve lhůtě do 30 dnů ode dne jeho zveřejnění.**

Lhůta k podání písemných připomínek je správním orgánem stanovena v souladu s dikcí § 174 odst. 1 správního řádu za podmínek definovaných v ustanovení § 39 správního řádu a lhůta k podání písemných odůvodněných námitek je stanovena v ustanovení § 172 odst. 5 správního řádu.

Mgr. et Mgr. Jitka Lábrová, v.r.  
oprávněná úřední osoba

### **Příloha:**

Výkres: KOPIE KM SE ZAKRESLENÍM POLOHY STAVBY, č. výkresu 1, datum 1/2022

Výkres: NOVÝ SJEZD, č. výkresu 2, datum 1/2022

**Toto oznámení o návrhu opatření obecné povahy a výzva k uplatnění připomínek nebo námitek musí být vyvěšena nejméně po dobu 30 dnů na úřední desce MÚ Bučovice.**

Na úřední desce

Vyvěšeno dne: .....  
razítko a podpis oprávněné osoby, která  
potvrzuje vyvěšení a sejmutí oznámení

Sejmuto dne: .....  
razítko a podpis oprávněné osoby, která  
potvrzuje vyvěšení a sejmutí oznámení

**Rozdělovník:**

Spis OD-5452/2022-lab

**Žadatel:**

*(doručení jednotlivě)*

- Obec Nesovice, Nesovice 305, 683 33 Nesovice, ID DS: 7dcbcgm

**Dotčené osoby:**

*(doručení veřejnou vyhláškou)*

- V souladu s dikcí § 172 odst. 1 správního řádu doručuje Městský úřad Bučovice, Odbor správních agend, Úsek silniční dopravy toto oznámení o návrhu opatření obecné povahy dotčeným osobám veřejnou vyhláškou. Doručení veřejnou vyhláškou bude provedeno v souladu s ustanovením § 25 správního řádu tak, že se písemnost vyvěsí na úřední desce města Bučovice a obce Nesovice, současně bude zveřejněna způsobem umožňujícím dálkový přístup. Patnáctým dnem po vyvěšení bude písemnost považována za doručenou. Den doručení je dnem zveřejnění návrhu stanovení místní úpravy provozu na silnici č. 429 posunutí stávajícího dopravního značení označující začátek a konec obce Nesovice na parc. č. KN 1778/1 v katastrálním území Nesovice.

**Dotčený orgán:**

*(doručení jednotlivě)*

- Policie České republiky, Krajské ředitelství policie Jihomoravského kraje, Územní odbor Vyškov, Dopravní inspektorát, Brněnská 7a, 682 01 Vyškov – ID DS: jydai6g

**Dále se doručí:**

- Městský úřad Bučovice, podatelna, **se žádostí o bezodkladné vyvěšení opatření obecné povahy na úřední desce po dobu nejméně 30 dnů a o zpětné zaslání potvrzeného vyvěšení po uvedené době**
- Obecní úřad Nesovice, **se žádostí o bezodkladné vyvěšení opatření obecné povahy na úřední desce po dobu nejméně 30 dnů a o zpětné zaslání potvrzeného vyvěšení po uvedené době**
- Městský úřad Bučovice, Jiráskova 502, 685 01 Bučovice, Odbor ŽP a SÚ – Úsek silničního hospodářství, zde
- Správa a údržba silnic, p. o. k., IČ: 70932581, Žerotínovo nám. 499/3, 602 00 Brno, oblast Střed, ID DS: k3nk8e7

## **NÁVRH OPATŘENÍ OBECNÉ POVAHY**

### **Odůvodnění:**

Dne 31.01.2022 obdržel Městský úřad Bučovice, Odbor správních agend, Úsek silniční dopravy, podnět č.j. MUB/OD-8138/2022 od právnické osoby Obec Nesovice, IČ: 00292141, Nesovice 305, 683 33 Nesovice, ve věci stanovení místní úpravy provozu na silnici č. 429 bude posunuto stávající dopravní značení označující začátek a konec obce Nesovice na parc. č. KN 1778/1, při výjezdu z obce Nesovice ve směru na obec Milonice, v katastrálním území Nesovice, dle předložené projektové dokumentace. Na tuto místní úpravu provozu byla vypracována projektová dokumentace právnickou osobou SRUBYPROJEKT s.r.o., IČ: 07862768, Na Větráku 714, 679 06 Jedovnice, výkres: KOPIE KM SE ZAKRESLENÍM POLOHY STAVBY, č. výkresu 1, datum 1/2022, výkres: NOVÝ SJEZD, č. výkresu 2, datum 1/2022.


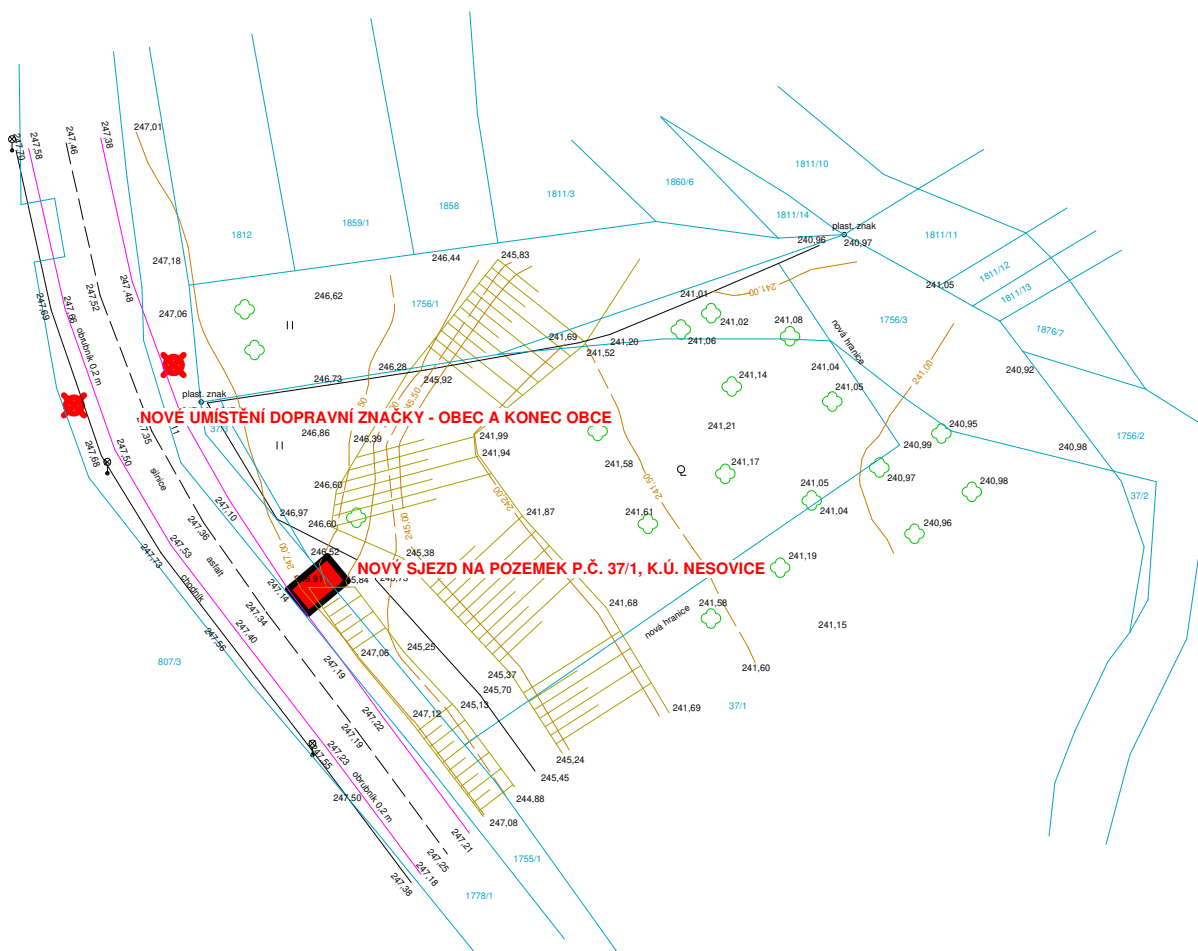
Realizace dopravního značení bude provedena dle schválené projektové dokumentace.

Předložený návrh je v souladu s technickými podmínkami TP 65 (II. vydání) "Zásady pro dopravní značení na pozemních komunikacích", v souladu s normou ČSN EN 12899 – 1 "Stálé svislé dopravní značení", TP 133, ČSN EN 1436 „Vodorovné dopravní značení, TP 103 „Navrhování obytných a pěších zón“ (schváleno MD-OI č.j. 1002/08-910-IPK/1 ze dne 21.11.2008) a s vyhláškou č. 294/2015 Sb., kterou se provádějí pravidla provozu na pozemních komunikacích.

V souladu s ustanovením § 77 odst. 3 zákona o silničním provozu byl předložený návrh projednán s Policií České republiky, Krajské ředitelství policie Jihomoravského kraje, Územní odbor Vyškov, Dopravní inspektorát, Brněnská 7a, 682 01 Vyškov ze dne 14.02.2022 pod č. j. KRPB-31247-1/ČJ-2022-061206-MS.

# NOVÝ SJEZD , PŘEMÍSTĚNÍ DOPRAVNÍ ZNAČKY OBEC A KONEC OBCE - k.ú. NESOVICE

**KOPIE KM SE ZAKRESLENÍM POLOHY STAVBY měřítko 1:750**



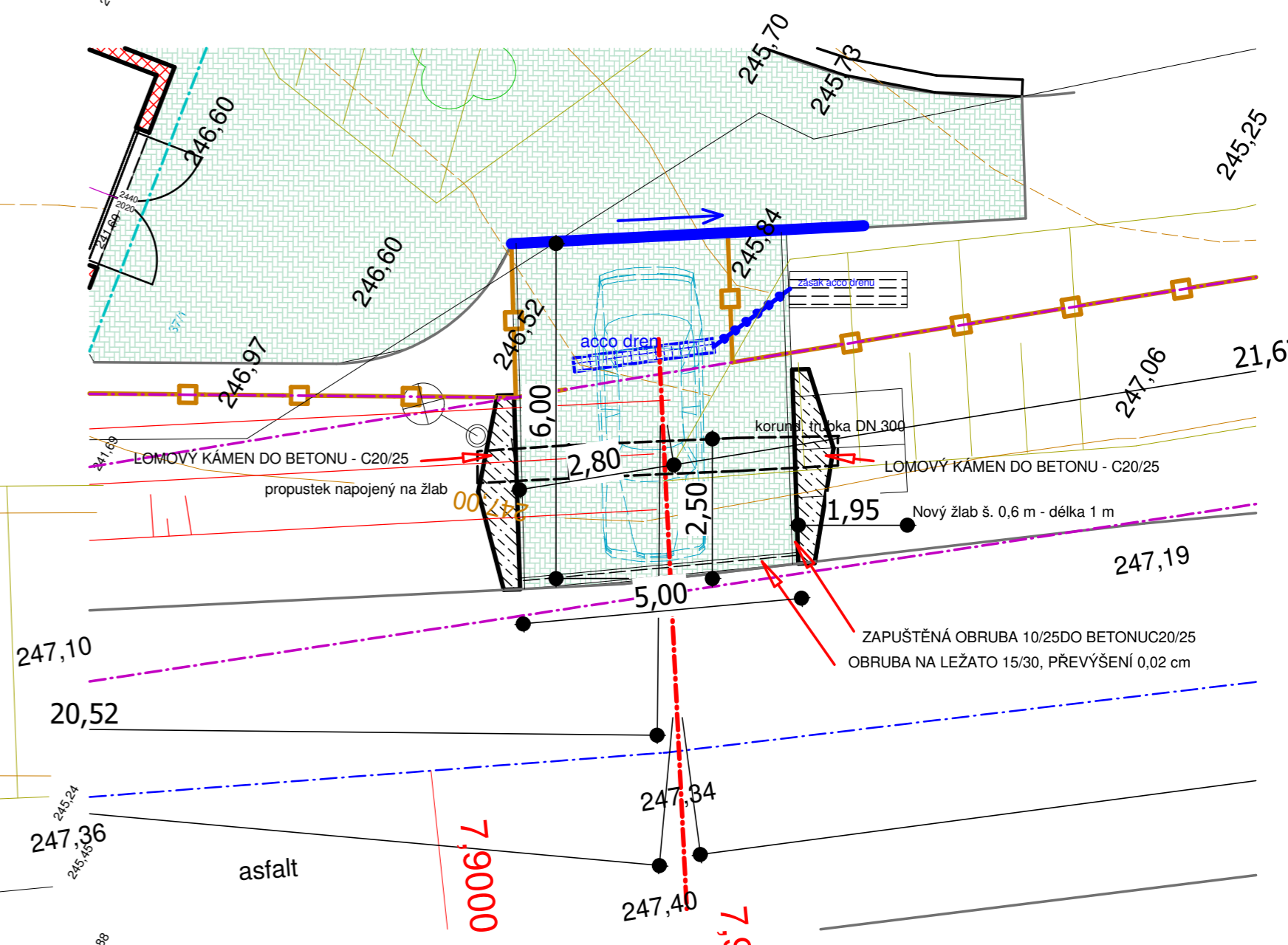
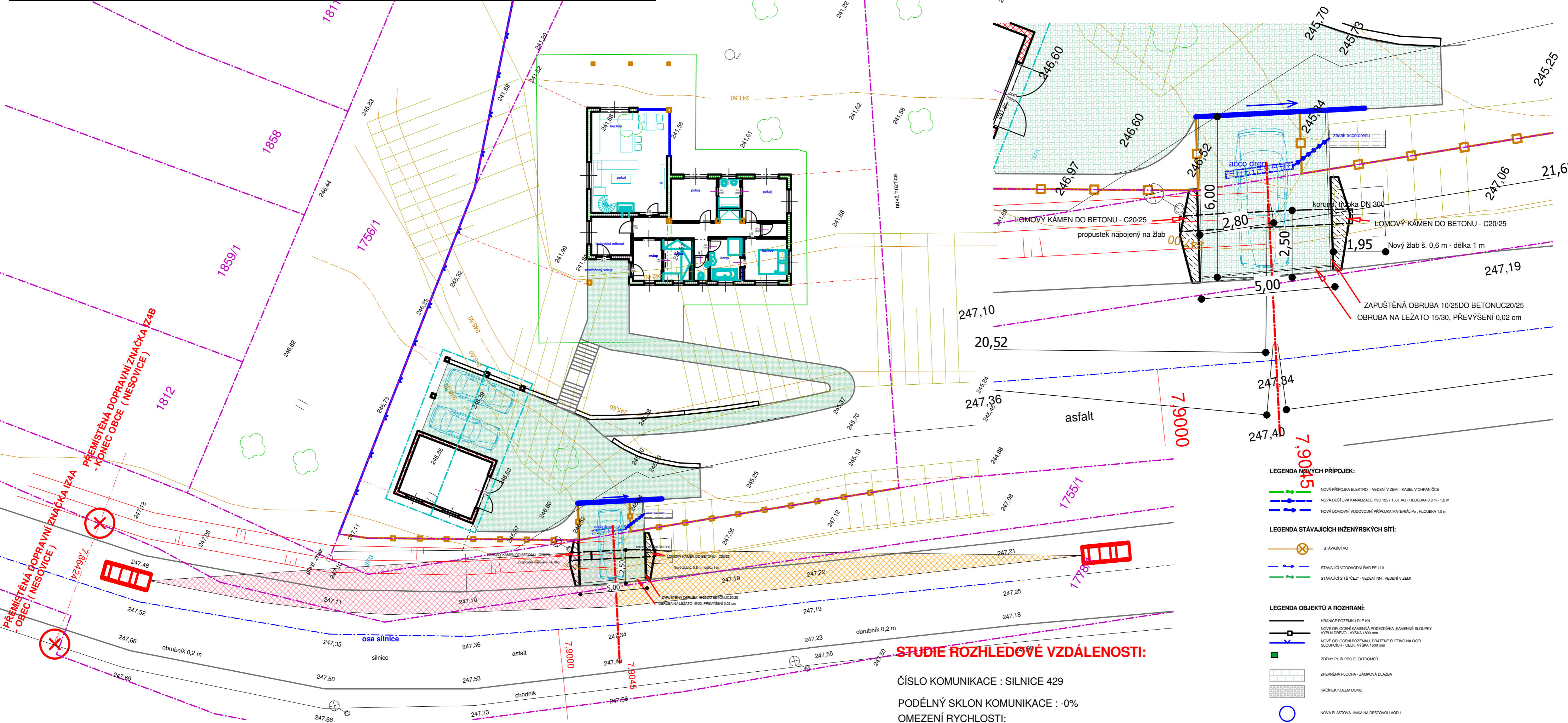
HLAVNÍ INŽENÝR PROJEKTU	SRUBYPROJEKT s.r.o. Na Větráku 714, 679 06 JEDOVNICE mobil +420 777 251209 IČO 07862768	PODPIS	
ZODPOVĚDNÝ PROJEKTANT	Ing. Petr KREJČÍŘÍK		
KRESLIL	Ing. Petr KREJČÍŘÍK		
AKCE:  <b>NOVÝ SJEZD , PŘEMÍSTĚNÍ DOPRAVNÍ ZNAČKY OBEC A KONEC OBCE - k.ú. NESOVICE</b>	STUPEŇ PD	PDSP	
	DATUM	1/2022	
	FORMÁT	A4	
INVESTOR: MUDr. JAN KNAP, NESOVICE 47, 683 33 NESOVICE	MĚŘÍTKO	1:750	
NÁZEV VÝKRESU: KOPIE KM SE ZAKRESLENÍM POLOHY STAVBY	ČÍSLO VÝKRESU :	ČÍSLO PARÉ :	
	<b>1</b>		

# NOVÝ SJEZD, PŘEMÍSTĚNÍ DOPRAVNÍ ZNAČKY OBEC A KONEC OBCE - k.ú. NESOVICE

NOVÝ SJEZD K RD - SITUACE, ROZHLEDOVÉ VZDÁLENOSTI

MĚŘITKO 1:200

PŮDORYS SJEZDU:



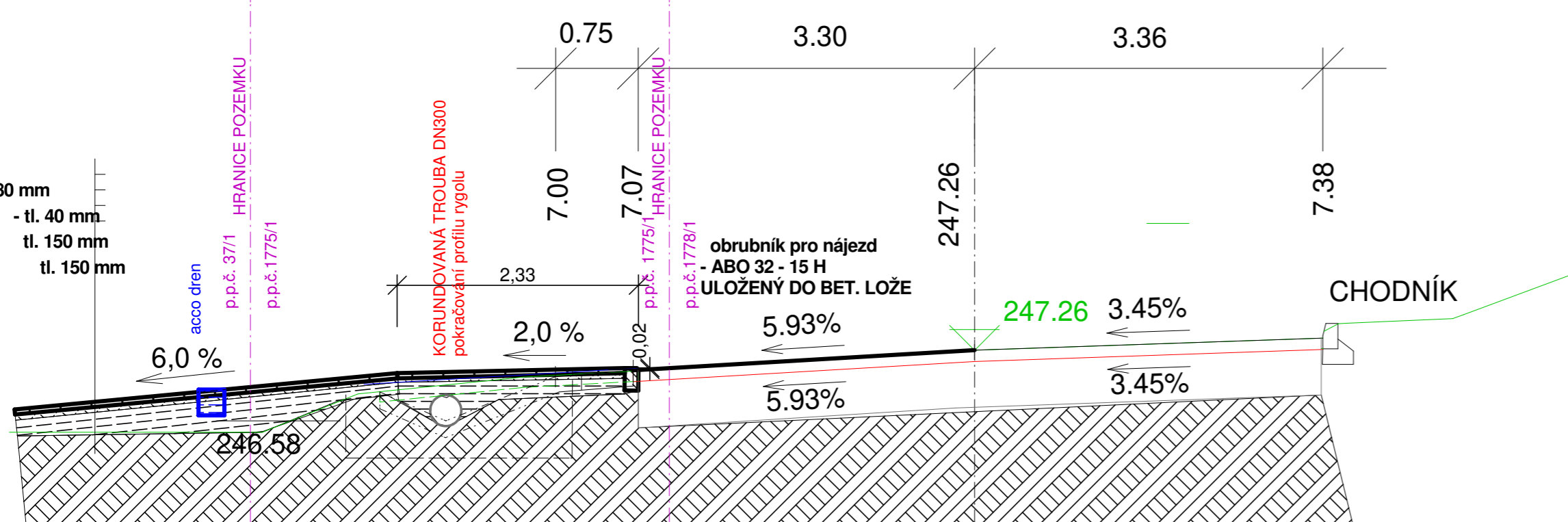
- LEGENDA NOVÝCH PŘÍPOJEK:**
- NOVÁ PŘÍPOJKA ELEKTRO - VEDENÍ V ZEMI - KABEL V CHRÁŇIČE
  - NOVÁ DEŠŤOVÁ KANALIZACE PVC 125 (150) KG - HĚLBKA 0,8 m - 1,2 m
  - NOVÁ DOMOVNÍ VODOVODNÍ PŘÍPOJKA MATERIÁL Pp - HĚLBKA 1,5 m
- LEGENDA STÁVAJÍCÍCH INŽENÝRSKÝCH SÍTÍ:**
- STÁVAJÍCÍ VO
  - STÁVAJÍCÍ VODOVODNÍ ŘAD PE 110
  - STÁVAJÍCÍ SÍŤ "ČEZ" - VEDENÍ NN - VEDENÍ V ZEMI
- LEGENDA OBJEKTŮ A ROZHŘANÍ:**
- HRANICE POZEMKŮ DLE KN
  - NOVÉ OCPLOČNÍ KAMENNÁ POBEZDÍVKA, KAMENNÉ SLOUPČY VÝŠKA DRÉVÍ - VÝŠKA 1800 mm
  - NOVÉ OCPLOČNÍ POZEMKŮL DRÁTĚNÉ PLETIVO NA OCEL. SLOUPČÍCH - CELK. VÝŠKA 1800 mm
  - ZDĚNÝ PILÍŘ PRO ELEKTROMĚR
  - ZPEVNĚNÁ PLOCHA - ZÁMKOVÁ DLAŽBA
  - KAČÍREK KOLEM DOMU
  - NOVÁ PLASTOVÁ JÍMKNA NA DEŠŤOVOU VODU
  - NOVÁ VODOMĚRNÁ SÁCHTA
  - NOVÁ JÍMKNA NA VYVÁŽENÍ 20 M3
  - HRANICE BONITY PODY (0,60 tonny)

## STUDIE ROZHLEDOVÉ VZDÁLENOSTI:

ČÍSLO KOMUNIKACE : SILNICE 429  
 PODÉLNÝ SKLON KOMUNIKACE : -0%  
 OMEZENÍ RYCHLOSTI:  
 - STÁVAJÍCÍ STAV 90 Km/h - SILNICE MIMO OBEC  
 - NOVÝ STAV - POSUNUTÍ ZNAČKY OBEC A KONEC OBCE - 50 Km/h

MINIMÁLNÍ DÉLKA ROZHLEDU PRO ZASTAVENÍ  
 DLE ČSN 736101 : - (KLESÁNÍ 0%) - 35 m  
 (STOUPÁNÍ 0%) - 35 m

## SVISLÝ ŘEZ SJEZDEM



## VYHODNOCENÍ:

NA ZÁKLADĚ MĚŘENÍ ROZHLEDOVÝCH VZDÁLENOSTÍ NA MÍSTĚ STAVBY (PŘI PŮVODNÍ RYCHLOSTI 90 Km/h NEDOSAŽUJÍ MIN. POŽADAVKY ČSN 736101) BYLO ZJIŠTĚNO, ŽE ROZHLEDOVÉ VZDÁLENOSTI NA NÁVRHOVOU NOVÝ SJEZD JE NAVRŽEN PRO NOVOSTAVBU RODINNÉHO DOMU (POKRAČOVÁNÍ ULIČNÍ ZÁSTAVBY V OBCI NESOVICE). NA ZÁKLADĚ MĚŘENÍ NA MÍSTĚ SAMĚM BYLO ZJIŠTĚNO, ŽE ROZHLEDOVÁ VZDÁLENOST PO POSUNUTÍ ZNAČKY OBEC A KONEC OBCE JE JISTĚNÍ DOPRAVNÍ Z MÍSTA ŘIDIČE SEDIČHO V OSOBNÍM VOZE VĚTŠÍ NEŽ POŽADOVANÁ MINIMÁLNÍ VZDÁLENOST PRO ZASTAVENÍ DLE ČSN 736110. FOTOGRAFIE POHLEDŮ Z MÍSTA ŘIDIČE JSOU PŘÍLOHOU DOKUMENTACE V TEXTOVÉ ČÁSTI SJEZD BYL NAVRŽEN V SOULADU S ČSN 736102

ZJIŠTĚNÉ A NAMĚŘENÉ HODNOTY BYLY ZAKRESLENY DO VÝKRESOVÉ DOKUMENTACE

HLAVNÍ INŽENÝR PROJEKTU	SRUBYPROJEKT s.r.o. Na Větráku 714, 679 06 JEDOVNICE mobil +420 777 251209 IČO 07862768	PODPIS	STUPEŇ PD	PDSP	
PROJEKTANT	Ing. Petr KREJČÍŘÍK		DATUM	1/2022	
AKCE:	Ing. Petr KREJČÍŘÍK	FORMÁT	A2	MĚŘITKO	1: 200,50
INVESTOR:	MUD. ING. RND. NESOVICE 47, ČAY 3 NESOVICE	ČÍSLO VÝKRESU:	2	ČÍSLO PÁŘE:	
NÁZEV VÝKRESU:	NOVÝ SJEZD				